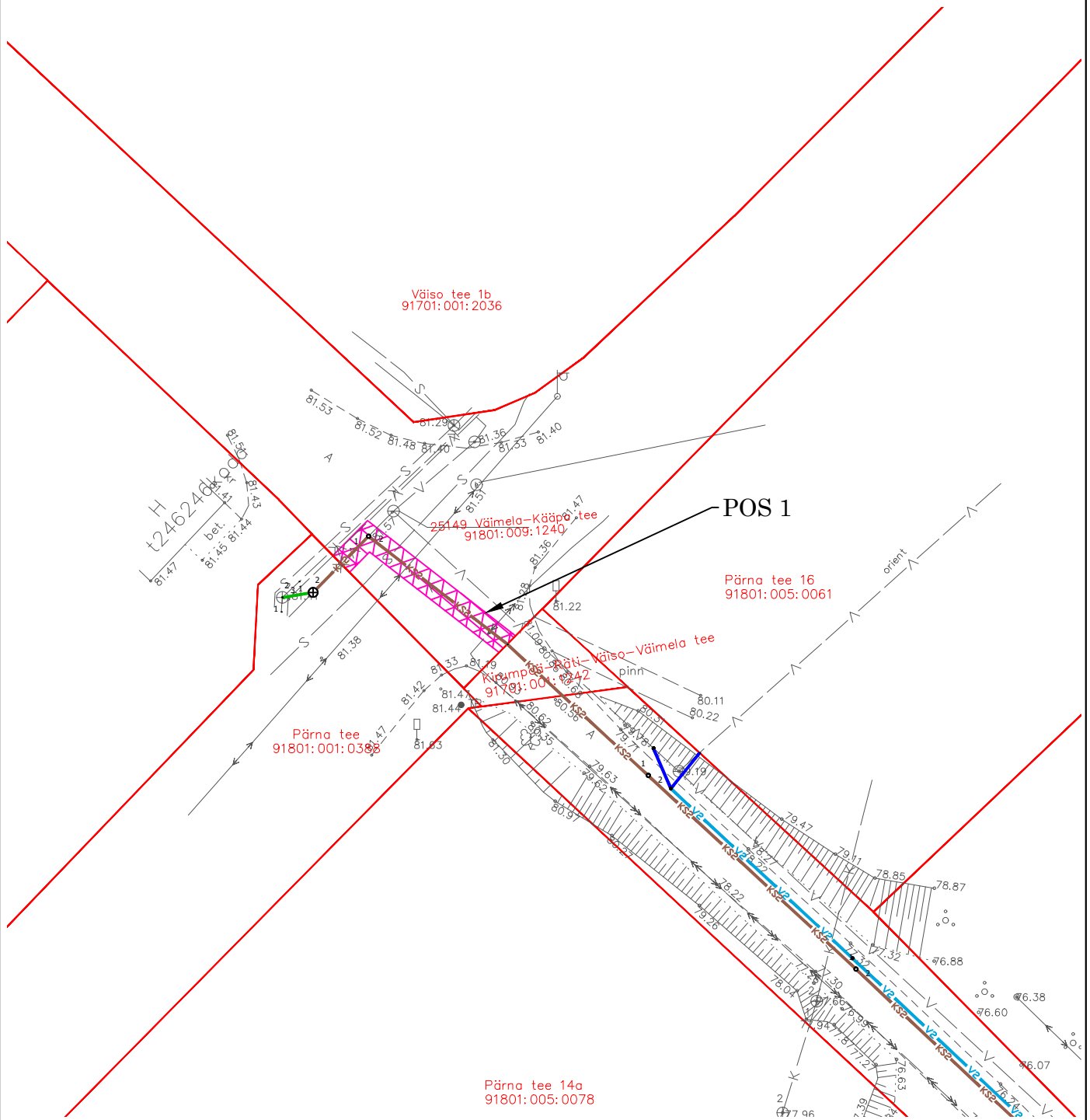









Isikliku kasutusõiguse seadmise ala plaan

Mõõtkava 1:500 (A4)



-  - Isikliku kasutusõiguse seadmise ala (Pos1)
-  - Katastriüksuse piir
-  - proj. veetorustik
-  - proj. veetorustik kinnisel meetodil
-  - proj. reevekanalisatsioonitorustik
-  - proj. survekanalisatsioonitorustik kinnisel meetodil
-  - proj. reevekanalisatsioonikaev

Jrk nr	IKÕ ala Pos nr. (plaanil)	Kinnistu registriosa number	Katastriüksuse tunnus, nimi ja sihtotstarve	Asukoht riigitee (nr ja nimi) suhtes (loigu algus ja lõpp km);	Ala pindala ruutmeetrites m ²
1.	POS 1	8423550	91801:009:1240 25149 Väimela-Kääpa tee transpordimaa	25149 Väimela-Kääpa tee km-l 0.26-0.28	36 m ²